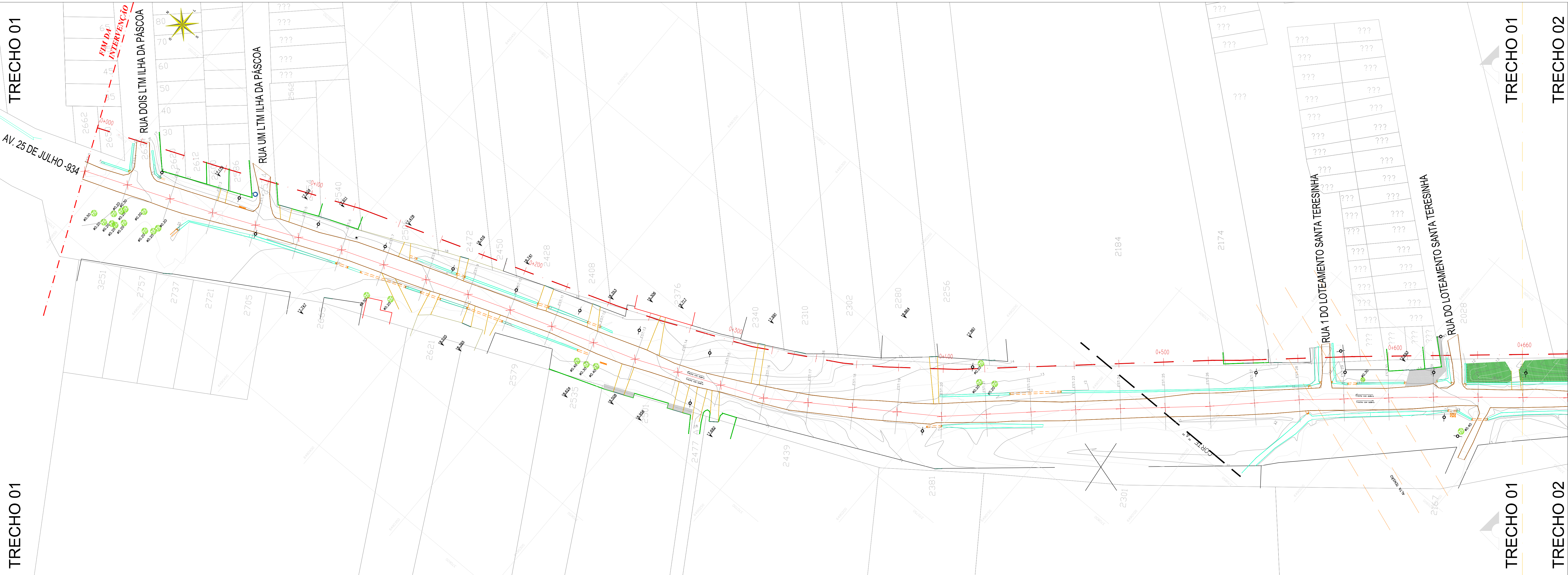
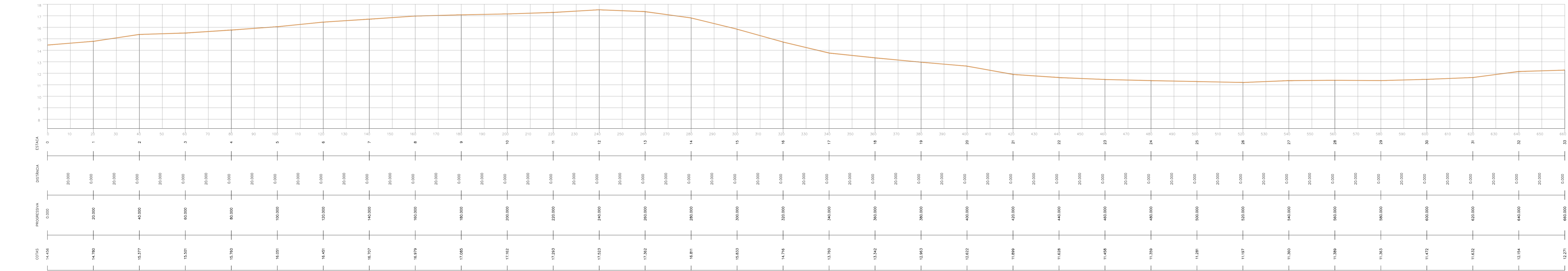


LEVANTAMENTO PLANIALTIMÉTRICO - TRECHO 01



02 PLANTA BAIXA - PLANIALTIMÉTRICO - TRECHO 01
ESCALA 1:750



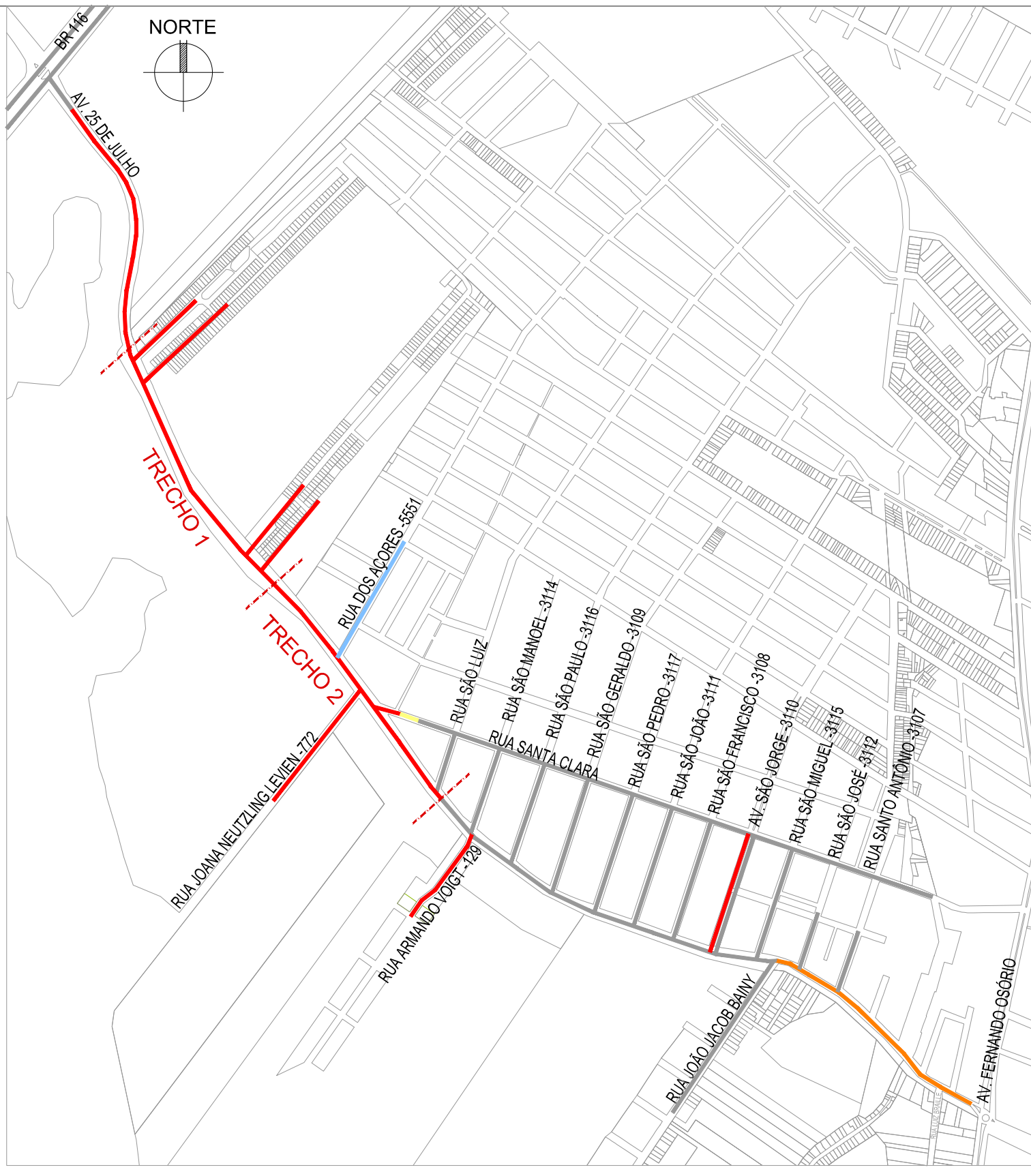
03 PERFIL LONGITUDINAL - GREIDE NATURAL - EXISTENTE
ESCALA 1:750

CONVENÇÕES

- VALA (VAL)
- PORTÃO (PORTÃO)
- MED. FIO (MFI)
- BORDA
- MURO (MUR)
- CERCA (CER)
- CERCA VIVA (CEV)
- EDIFICAÇÃO DE ALVENARIA (EDA)
- POSTE (POS)
- ACESSO (ACE)
- ORÇULHO (ORE)
- ARVORE (ARV)
- TUBO
- BOCA DE LOBO (BOL. BLO)
- CAIXA ELÉTRICA (CE)
- CAIXA MEDIÇÃO TELEFONE (CMT)
- PONTO DE ONIBUS (PON. ONIB)
- CAIXA DE ÁGUA (CAI)
- ALTIMETRIA (POD)
- TERRENO NATURAL
- FLUXO DE TRÁFICO PRINCIPAL

DADOS TÉCNICOS

SISTEMA DE PROJEÇÃO UNIVERSAL TRANSVERSA DE MERCATOR - U.T.M.
MERIDIANO CENTRAL - 51° W. G.
DATUM HORIZONTAL - SIRGAS 2000
ALTITUDE ORTOMÉTRICA (N=9.11m)
FONTE: MAP GEO 2010



01 Planta de Situação
ESCALA 1:1000

LEGENDA

- CBUQ
- Pedra irregular
- Saibro
- Bloco de concreto
- Paralelepípedo

PREFEITURA PELOTAS
UNIDADE DE GERENCIAMENTO DE PROJETOS

PAC 2 - PAVIMENTAÇÃO DE VIAS ESTRUTURANTES
AV. 25 DE JULHO - LEVANTAMENTO PLANIALTIMÉTRICO

EQUIPE TÉCNICA DA UGP
Arq. Elise Lopes Dutra - CAU A46844-4 - RT 3807300
Eng. Civil Karen Esperança - Crea RS 133204 - ART: 8121634
Eng. Civil Antônio Vianna - Crea RS 65778 - ART: 8119758
Eng. Civil Mirela Silveira de Faria - Crea RS 146401 - ART: 8119083
Eng. Civil Eduardo Ferreira Schuler - Crea RS 159759 - ART: 8121628

DATA
JULHO/2015

ESCALA
1 / 750

PRINCHA
01/19

Av. Ferreira Vianna, nº. 1135, Areal, CEP 96085-000, Pelotas/RS - Tel.: (053) 3227 15 13
Site: www.pelotas.rs.gov.br - E-mail: ugp@pelotas.com.br